

**Przewodniczący
Rady Gminy Bralin**

Wniosek o zaopiniowanie wniosku o nadanie nazwy ulicy w miejscowości Chojećcin - Szum

W związku z pismem z dnia 26.09.2022 r. skierowanym do Wójta Gminy Bralin oraz zgodnie z Uchwałą Rady Gminy Bralin Nr IX/46/2011 z dnia 30 maja 2011 r. w sprawie zasad stosowanych przy nadawaniu nazw ulicom, placom i innym obiektom gminnym oraz drogom wewnętrznym w Gminie Bralin (Dz. Urz. Woj. Wlkp. z 2011 r. Nr 215, poz. 3359), wnoszę o przekazanie wniosku o nadanie nazwy ulicy drodze wewnętrznej prywatnej zlokalizowanej na działce o nr ewid. 424/1 w obrębie geodezyjnym Chojećcin Komisji rolnictwa, ochrony środowiska, ochrony przeciwpożarowej i porządku publicznego Rady Gminy Bralin celem zaopiniowania.

Proponowana nazwa ulicy:

- działka nr ewid 424/1 – ul. Paprotna
- zgodnie z załącznikiem graficznym

Uzasadnienie: Z wnioskiem o nadanie nazwy ulicy zwróciła się właścicielka działki o nr ewid. 424/1 w obrębie geodezyjnym Chojećcin stanowiącej drogę wewnętrzną prywatną. Nadanie nazwy ulicy usprawni komunikację oraz umożliwi ustalanie numeracji porządkowej budynków. Zaproponowana nazwa ulicy nawiązują swoją tematyką do nazw ulic w sąsiedztwie (ul. Azaliowa, ul. Różana).

WOJT

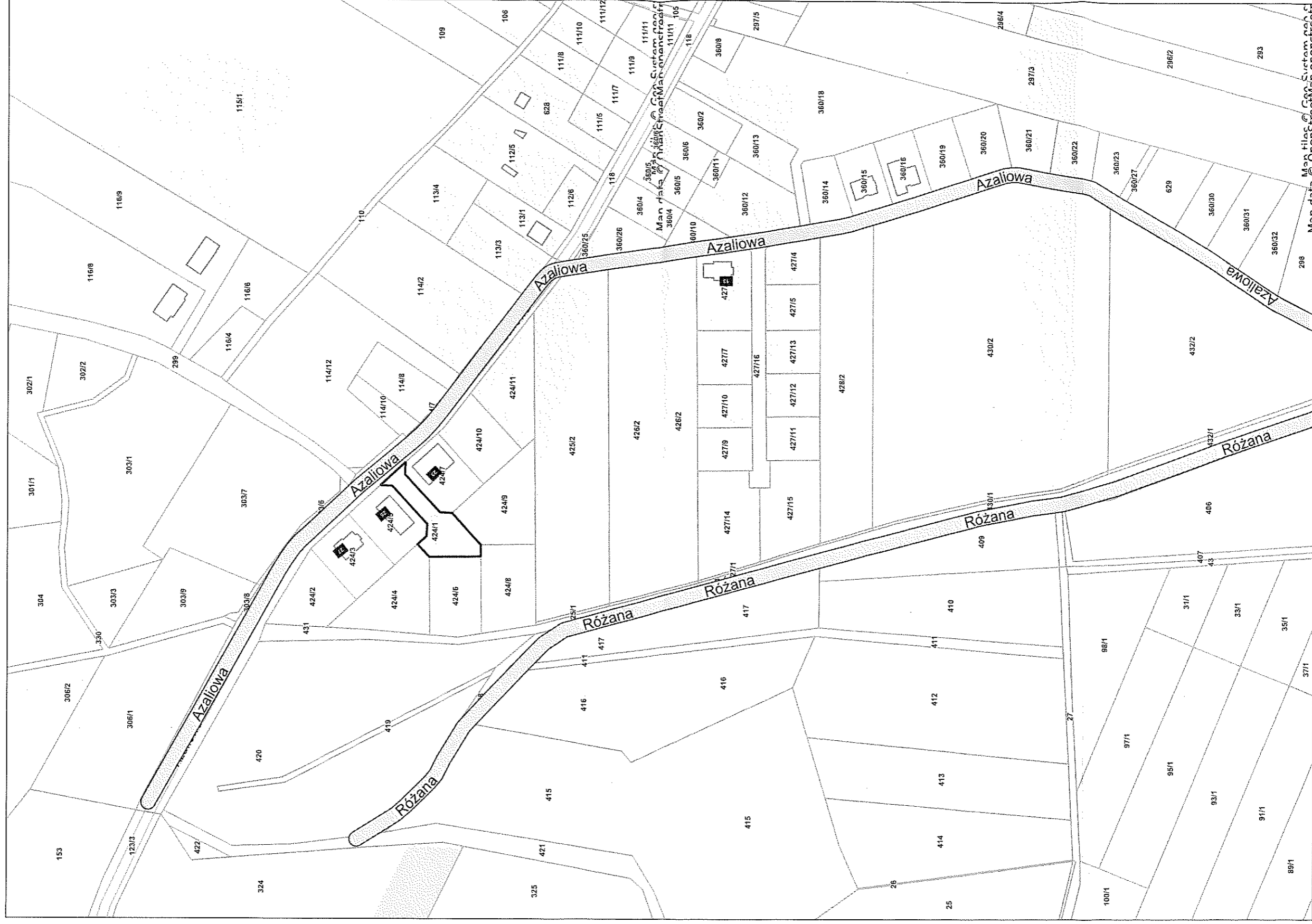
mgr Piotr Hołoś

.....



Bralin - System Informacji Przestrzennej

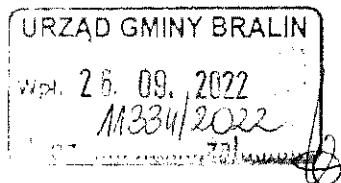
skala 1 : 2000



Man data © OpenStreetMap contributors

Maria Gania
Osiny 81
63-600 Kępno

Chojęcin Szum dn. 15.09.2022r



Wójt Gminy Bralin

Piotr Hołoś

Wniosek

Zwracam się z prośbą do Pana Wójta o nadanie nazwy ulicy w miejscowości Chojęcin Szum, jako właścicielka drogi wewnętrzne - działka 424/1, dla której właściciele działek 424/4, 424/5, 424/6, 424/7, 424/8, 424/9 mają notarialnie ustanowioną bezpłatną służebność.

Droga nie jest utwardzona, a wniosek o jej przejęcie przez gminę został odrzucony. Jednak kwestią ważniejszą dla użytkowników jest nadanie nazwy ulicy. Aktualnie dwie działki 424/5 i 424/7 są już zabudowane, a wjazd jest tylko od drogi z działki 424/1. Na jednej z nich zlokalizowany jest zakład usługowy, a na drugiej dom jednorodzinny. Aktualny adres ul. Azaliowa jest problematyczny, gdyż droga prowadzi od drogi polnej na asfaltową za most w kierunku Szklarki Mielęckiej, szczególnie dla firm kurierskich, dostawców na budowy i kontrahentów. Droga ta jest przedłużeniem miejscowości Osiny. Po drugiej stronie ul. Azaliowej budynki mają adres Osiny, co bardzo często wprowadza w błąd. Ponadto nazwa „Azaliowa” jest utożsamiana z drogą polną od ulicy Różanej. Należy dodać, że dla służb pierwszej pomocy takich jak: pogotowie, straż pożarna, policja ważne jest właściwe oznaczenie dróg i adresów.

W miejscowości Chojęcin Szum nadawano nazwy ulic nazwami roślin- kwiatów, dlatego też aby podtrzymać tą tematykę proszę o nadanie nazwy ulicy „Paprotna”.

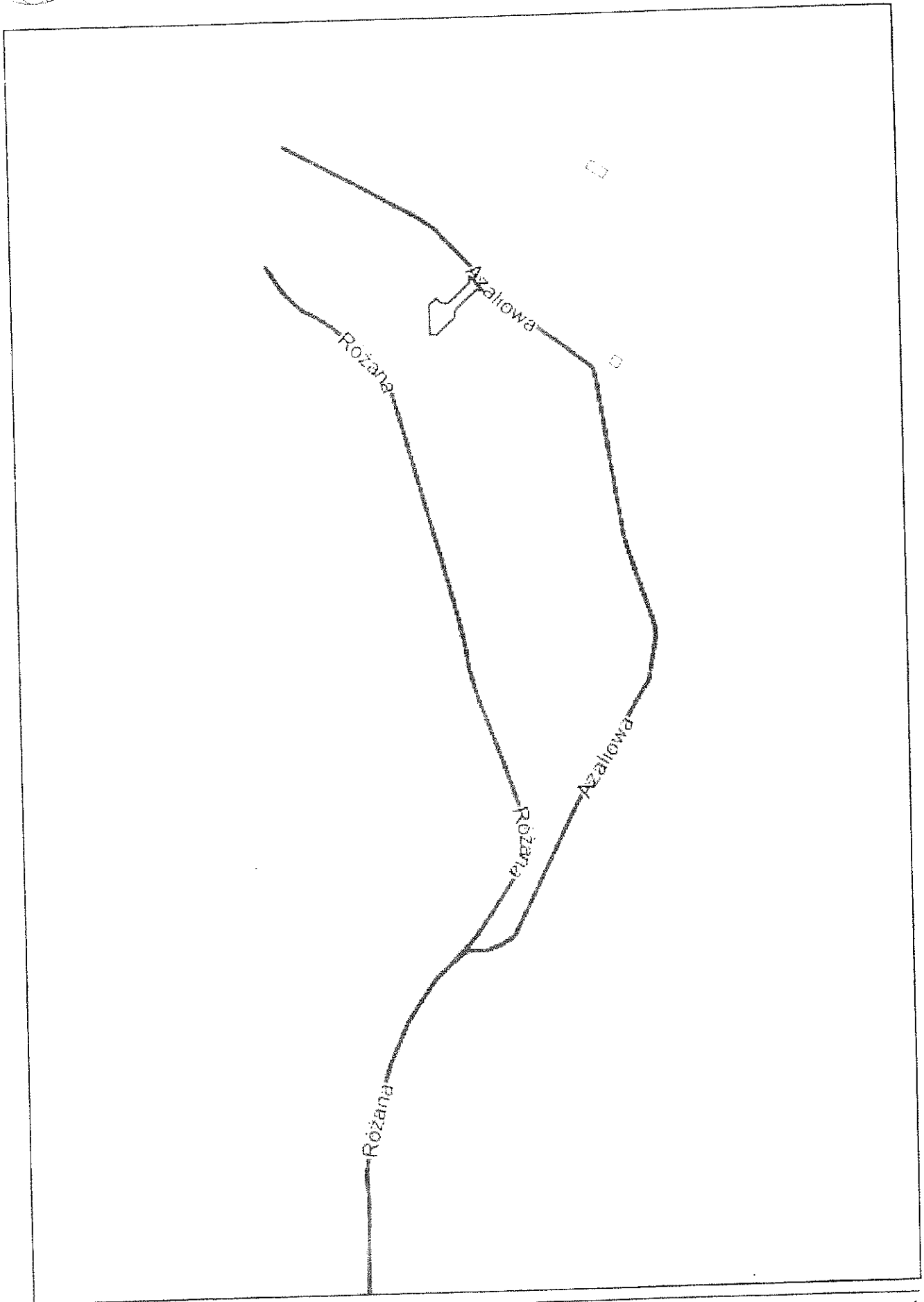
Maria Gania

W związku z powyższym wnosimy jednogłośnie jak na wstępie.

Zainteresowani:

1. *Robert Paprocki*
2. *Magdalena Piłsud*
3. *Krzysztof Jędrzej*
4. *Dariusz Hołoś*
5. *Włodzisław Jędrzej*

Załączniki: Mapa z serwisu internetowego Geoportal - 2szt.





Polska - Geoportal otwartych danych przestrzennych

skala 1 : 1000

